



AR空間規劃筆 (AR Geo-Pen)

量測精準度誤差率趨近1%

支援多人協作、雲端即時回傳

適合工程巡檢、田野調查作業

AR

* 產品本身不含手機
應用於 Android 平台(iOS預定)



■ 擴增實境技術，融入事故車圖徽
參考點以及事故車位置
即時丈量、錄影拍照、上傳主機



■ 品管勘查時，省去攜帶大量資料
即時記錄備註與量測
加速作業與資料共享




■ 取代傳統平面圖紙
將管線資料呈現於手機當中
快速了解挖掘處的管線分佈
並且即時標示與測量

smarttaipei
智慧臺北創新獎特優

節省作業時間71%、降低警務負擔

 tech.sales@pilotgaea.com.tw


 804高雄市鼓山區文信路262號6樓

 (07)554-8288



AR定位測量
+
介接繪圖系統

節省時間71%



快速製圖



AI視覺相機 (Eye Cam)


照片可事後量測、輔助內繪作業
記錄工程地理座標
紀錄雲端化、可隨時調閱



工程巡檢



室內設計



環境維護



警務保險

AR攝影機 (AR Geo-Camera)

可搭配GIS圖資、虛實整合
可掛載各類感測器
管理工地、園區、道路安全

AR

智慧監工

即時畫面
各式感應器
3D空間資訊
2D圖資



即時影像與圖資互相整合套疊
虛實整合，發揮加乘作用
傳遞豐富資訊

更多成功案例

